







- LEGENDA :**
- EXISTUJÚCI VODOVOD
 - EXISTUJÚCI VODOVOD - NEPREVÁDZKOVANÝ
 - SMER PRÚDENIA
 - VODNÝ TOK
 - LOKALITA I. TLAK. PÁSMA
 - LOKALITA II. TLAK. PÁSMA
 - VNÚTORNÁ HRANICA I. TLAKOVÉHO PÁSMA
 - REDUKCIA TLAKU VO VNÚTRI TLAKOVÉHO PÁSMA
 - UZÁVER NA HRANICI TLAKOVÝCH PÁSIEM
 - UZÁVER NA REDUKCIU TLAKU
 - EXISTUJÚCI VODOJEM
 - EXISTUJÚCI VODNÝ ZDROJ

2				
1				
0				
Revízia:	Dátum:	Vydal:	Schválil:	
INVESTOR			Obec Nesluša	
Projektová organizácia:		Parížanská cesta 70 974 01 Banská Bystrica	Telefón a fax: 048 - 4142303 E-mail : bursa@bursa.sk	
Vypracoval: Ing. Tomáš Motyka 	Zodpovedný projektant: Ing. Tomáš Motyka 	Kontroloval: Ing. Matúš Bursa 	H I P: Ing. Matúš Bursa 	
Akcia :	<div>Nesluša - koncepcia zásobovania pitnou vodou</div>		Miesto:	Nesluša
Objekt :			Formát	5 A4
Názov prílohy:			Dátum	08.2018
Prehľadná výšková schéma - súčasný stav			Stupeň	ŠU
			Č. zákazky	591-01-29518
			Mierka	Číslo prílohy
	-	B.2		